



## ZVEŘEJNĚNÍ ZÁMĚRU MĚSTSKÉ ČÁSTI PRAHA 6


Městská část Praha 6 v souladu s § 36 Zákona o hl. m. Praze č. 131/2000 Sb. zveřejňuje záměr prodat následující nemovitosti ve vlastnictví hl.m. Prahy, svěřeno m. č. Praha 6 Ing. arch. Štefkovi, Mgr Štefkové, Ing. Vebrové spoluvlastníkům přilehlé nemovitosti a p. Winklerovi v k.ú. Břevnov za cenu smluvní 7 000,- Kč/m<sup>2</sup>

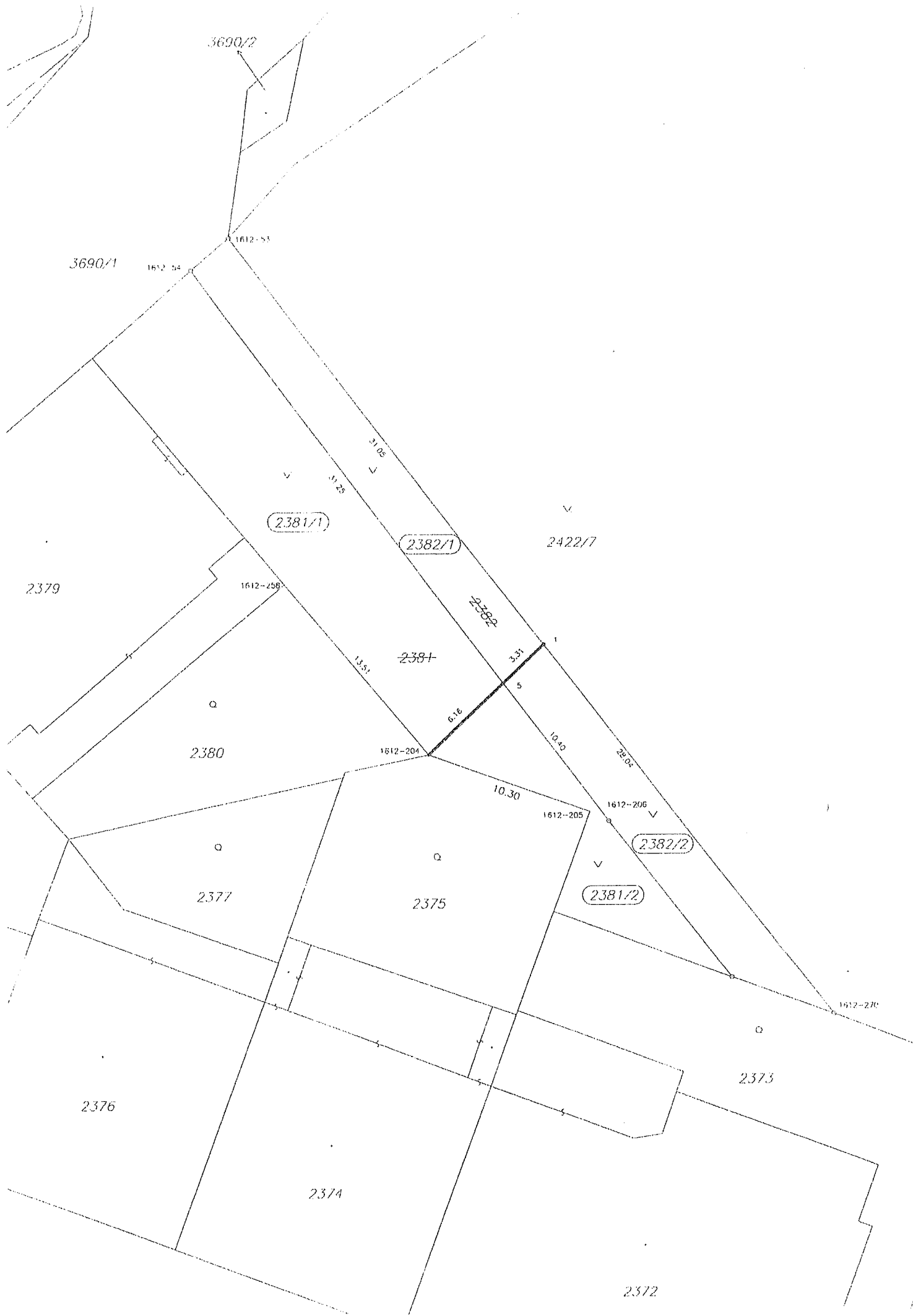
část pozemku parc.č. 2381 – ostatní plocha o výměře 221 m<sup>2</sup> v k.ú. Břevnov  
část pozemku parc.č. 2382 – ostatní plocha o výměře 99 m<sup>2</sup> v k.ú. Břevnov  
(dle GP č. 2844-016/2012 k.ú. Břevnov pozemky parc.č. 2381/1 a 2382/1)

Prodej pozemku podléhá schválení příslušných orgánů m.č.Praha 6.

K nabídkám a připomínkám doručeným po termínu sejmutí stanoveném ve zveřejňovaném záměru nebude přihlíženo.

**Ing. Bohumil Mach**  
vedoucí odboru správy obecního majetku





# VÝKAZ DOSAVADNÍHO A NOVÉHO STAVU ÚDAJŮ KATASTRU NEMOVITOSTÍ



Dosavadní stav			Nový stav											
Označení pozemku parc. číslem	Výměra parcely		Druh pozemku Způsob využití	Označení pozemku parc. číslem	Výměra parcely		Druh pozemku Způsob využití	Typ stavby Způsob využití	Způsob určení výměr	Porovnání se stavem evidence právních vztahů				
	ha	m <sup>2</sup>			ha	m <sup>2</sup>				Dle přechází z pozemku označeného v katastru nemovitostí	dřívější poz. evidenci	Číslo listu vlastnictví	Výměra dílu	
										ha	m <sup>2</sup>			
2381	11	2 93	zeleň ostat.pl.	2381/1	2	21	ostat.pl. zeleň		2	2381		2156	2	21
			2381/2		11	ostat.pl. zeleň		2	2381		2156		11	
2382	1	85	zeleň ostat.pl.	2382/1		99	ostat.pl. zeleň		2	2382		2156		99
			2382/2		86	ostat.pl. zeleň		2	2382		2156		86	
	4	78				4	77							

\*1) rozdíl vznikl zaokrouhlením podle přílohy 14.7.b) vyhlášky č. 26/2007 Sb.

### Seznam souřadnic (S-JTSK)

Souřadnice pro zápis do KN				
Číslo bodu	Y	X	kód kv.	Poznámka
1	745813.96	1043054.68	3	mezník
5	745816.39	1043056.99	3	mezník
1612-204	745820.89	1043061.26	3	sloupek
1612-205	745811.24	1043064.67	3	sloupek
1612-206	745810.09	1043065.24	3	sloupek
1612-53	745833.00	1043030.26	3	mezník
1612-54	745835.31	1043032.20	3	mezník
1612-258	745829.65	1043051.04	3	sloupek
1612-270	745796.64	1043076.89	3	mezník

Dělit nebo scelovat pozemky lze jen na základě uzerního rozhodnutí, pokud podmínky pro ně nejsou stanoveny jiným rozhodnutím nebo opatřením.

<h2 style="text-align: center;">GEOMETRICKÝ PLÁN</h2> <p style="text-align: center;">pro rozdělení pozemku</p> <p>Vyhotovil: IGM Praha, s.r.o. Hauptova 594 156 00, Praha</p> <p>Číslo plánu: 2844-016/2012</p> <p>Okres: _____</p> <p>Obec: Praha</p> <p>Katastrální území: Břevnov</p> <p>Mapový list: DKM</p> <p>Kód způsobu určení výměr je určen umla § 77 odst. 2 vyhlášky č. 26/2007 Sb. v platném znění</p> <p>Dosavadním vlastníkům pozemků bylo poskytnuta možnost srozumělit se v terénu s průběhem navržených nových hranic, které byly označeny předepsaným způsobem</p> <p>zdmí, mezníky, plotem</p>	<p>Náležitosti a přesnosti odpovídá právním předpisům.</p> <div style="text-align: center;">  </div> <p>Geometrický plán ověřil úředně oprávněný zeměměřický inženýr:</p> <p style="text-align: center;">Ing. Ivan Hromádka</p> <p>Dne: 15.5.2012 Číslo: 48/2012</p> <p>Úředně oprávněný zeměměřický inženýr odpovídá za odbornou úroveň geometrického plánu, za dosažení předepsané přesnosti a za správnost a úplnost náležitostí podle právních předpisů.</p>	<p>Katastrální úřad, katastrální pracoviště souhlasí s očíslovaním parcel</p> <div style="text-align: center;">  </div> <p>Souhlas katastrálního úřadu, katastrálního pracoviště potvrďuji:</p> <p style="text-align: center;">Ing. Lucie Tvrdá</p> <p>Dne: 30-05-2012 10:28 / 2012</p> <p>Jeden výtisk geometrického plánu a předepsané přílohy jsou uloženy u katastrálního úřadu, katastrálního pracoviště.</p>
--	--	---